
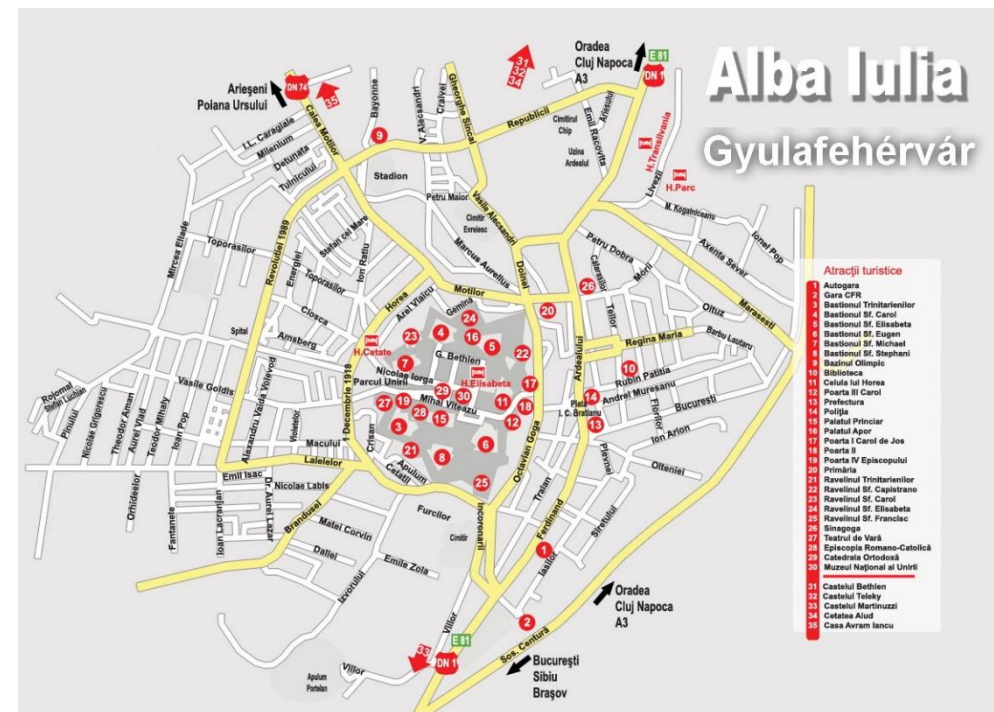


Gyulafehérvár



Elhelyezkedése, népesség:

- ▶ Kolozsvártól 95 km-re délre, a Maros és az Ompoly összefolyásánál emelkedő 230 m magas fennsíkon fekszik.
- ▶ Terület: 103,6 km²
- ▶ Népesség: 63536 fő (2011.)
- ▶ Magyar lakosság: 1767 (2002.)
- ▶ Népsűrűség: 640 fő/km²



Látnivalók

- ▶ Gyulafehérvári vár
- ▶ Gyulafehérvári érseki székesegyház
- ▶ Batthyaneum könyvtár
- ▶ Károly-kapu
- ▶ Ortodox székesegyház
- ▶ Gyulafehérvári Kolostor



Románia – Erdély

- ▶ Gyulafehérvár egykor az Erdélyi fejedelemség gazdag, virágzó fővárosa volt. A város virágkorát Bethlen Gábor fejedelemsége idején élte, a kiépült fejedelmi udvar pompája az itáliai reneszánsz világát hozta el Erdélybe.
- ▶ A várost a török csapatok többször is feldúlták, ezért a reneszánsz emlékekből nagyon kevés maradt meg. A reneszánsz kort az egyedülálló műemléknek számító, 1512-ben épült Lászai-kápolna képviseli.

Gyulafehérvár - Fehér megye

- ▶ A 18 században Savoyai Jenő tervei alapján épített, klasszikus csillag alakú városvédő fal nagy része ma is épen áll. Keleti oldalát két kapu, az Alsó és Felső Károly-kapu díszíti, melyeket III. Károly törökök felett aratott győzelmének emlékére állítottak. A székesegyház közelében lévő úgynevezett Babilon-épületben működik Erdély legnagyobb szabású történelmi múzeuma.



Gyulafehérvári vár



Hunyadiak sírja



Itt születtek:

Itt született 1645. február 24-én I.
Rákóczi Ferenc erdélyi fejedelem.




Itt született 1676. október 13-án II.
Apafi Mihály erdélyi fejedelem.



Itt hunytak el:

Itt hunyt el 1629. november 15-én
Bethlen Gábor erdélyi fejedelem.



Itt hunyt el 1648. október 11-én I.
Rákóczi György erdélyi fejedelem.



Készítették:

- ▶ *Vékony Gabriella*
- ▶ *Óvári Katalin*
- ▶ *Haszonics Bernadett*
- ▶ *Bodnár Annabella*
- ▶ *Sztojka Martin*

Az SZÉ/12/2 tanulói