


Kolozsvár

Története

- ▶ A város területén a legrégebb leletek a középső *paleolitikumból* származnak. Az ásatások tanúsága szerint folyamatosan lakott volt a neolitikum, bronzkor, vaskor idején is. Az ókorban a római birodalom része volt a város helyén álló Napoca, melyet Traianus császár alapított, majd 124-ben Hadrianus császár municípium rangra emelte. A 3. században Észak-Daciaszékhelyévé vált, Marcus Aureliustól colonia rangot kapott, de 271-ben a rómaiak kiűrtették.

Hét és fél évszázaddal később Szent István a kolozsi várispánság székhelyévé tette. Maga a város a 11. század első felében alakult ki. Vára a mai belváros északnyugati részén volt, egyik tornya máig megmaradt. Ez idő tájt alapította Szent László király a kolozsmonostori apátságot is



Éghajlata

- ▶ A város mérsékelt kontinentális éghajlatát az Erdélyi-középhegység közelsége befolyásolja. Az éves középhőmérséklet $8,2\text{ °C}$, az éves átlagos csapadékmennyiség $550\text{--}600\text{ mm}$ körüli, az éves napsütéses órák száma 2015 körüli.




Nevének eredete

- ▶ A név latin melléknévként (*Clusiensis*) (a. m. körülzárt?) már 1177-ben felbukkant írásos formában. Főnévként az első említése 1213-ból maradt fent: *de castro Clus*. A magyar *Kulusuar* első ismert előfordulása 1257-es. A *Kolos* előtag az eredeti *Clus*-ból fejlődött ki. Nemcsak *Kolozsvár* nevében jelenik meg, hanem előfordul *Vas* és *Zala* megyében is. Egy mára már túlhaladott álláspont szerint a *Clus* a latin *clausa* szóból alakult, tehát a város neve „dombokkal körülvett zárt terület” lenne.

Címere

- ▶ *Kolozsvár címere középkori eredetű, mintájául a város pecsétje szolgált*



Lakossága


- ▶ A 2002-es népszámlálási adatok szerint Kolozsvár lakossága 317 953 fő volt.
- ▶ Ezzel Románia 3. legnagyobb városa volt, csupán Bukarest (1 926 334 fő) illetve Jászvásár (320 888) előzte meg.
- ▶ A 2011-ben tartott népszámláláskor 309 136 főnyire csökkent lakosságával is az ország második legnépesebb városává lépett elő.
- ▶ Marosvásárhely után Kolozsvárott él a legnagyobb létszámú magyar közösség Romániában: 60 287 fő (2002-ben, ami 19%-os, 14 000 fős csökkenést jelent 1992-hez képest).
- ▶ 2011-ben már csak 49 425 magyar anyanyelvűt számláltak össze, ami a lakosság 15,2 %-a. A tényhez tartozik viszont, hogy a városban élők 7 %-a, 22 884 ember nem nyilatkozott etnikai hovatartozásáról. A magyarok valós aránya 16% körül lehetett e népszámlálás idején.

Év	Népesség	Román lakosság száma	Magyar lakosság száma és aránya
1850	19 612	4116	12 317 (63%)
1880	32 831	5618	23 676 (72%)
1890	37 184	5637	29 396 (79%)
1910	62 733	8886	51 192 (82%)
1920	85 509	29 644	42 168 (49%)
1930	103 840	34 029	48 271 (46%)
1941	110 956	10 029	97 698 (88%)
1948	117 915	47 321	67 977 (58%)
1956	154 723	74 623	77 839 (50%)
1966	185 663	105 185	78 520 (42%)
1977	262 858	173 003	86 215 (33%)
1992	328 602	248 572	74 871 (23%)
2002	317 593	252 433	60 987 (19%)
2011	324 576	249 002	49 425 (15%)

Nevezetességek

- ← Kolozsmonostori apátság, más néven Kálvária-templom
- ← A gótikus Szent Mihály-templom Erdély egyik fő kultikus helye, számos nagy történelmi esemény helyszíne.
- ← Mátyás király szülőháza
- ← Fadrusz János Mátyás király emlékműve az egyik legszebb magyar lovasszobor.
- ← A gótikus stílusban épült Farkas utcai református templom, előtte a Kolozsvári testvérek Szent György lovasszobrának másolata.
- ← Az 1774–1775 között épült Bánffy-palota az erdélyi barokk építészet egyik legjelentősebb műemléke, jelenleg Szépművészeti Múzeum.
- ← A Házsongárdi temetőben nyugszanak az erdélyi közélet és művészet nagyjai.
- ← A piarista templom őrzi a Szűzanya kegyképét.
- ← A középkori vár egyik bástyája, a Szabók bástyája ma is áll.
- ← A klasszikus stílusban épült alsóvárosi református templom, ismert nevén a „kétágú templom”
- ← A Fellegvárról szép kilátás nyílik az egész városra.
- ← A Sétatér a 19. század végén létesült park.
- ← A botanikus kert 14 hektárnyi területén több tízezer növény található.
- ← A Kós Károly által tervezett „kakasos templom” a nemzeti szecessziós stílus példája.
- ← A Farkas utcai református templom és református kollégium

Kálvária-templom



Szent Mihály templom




Bánffy-palota

Mátyás Király szülőháza




Farkas utcai református templom



Piarista templom



Szabók bástyája



Kétágú templom



Református kollégium





Köszönöm hogy végig nézted.! :)

**Készítette: Nosztics Viktória, Németh János,
Oláh Vivien**